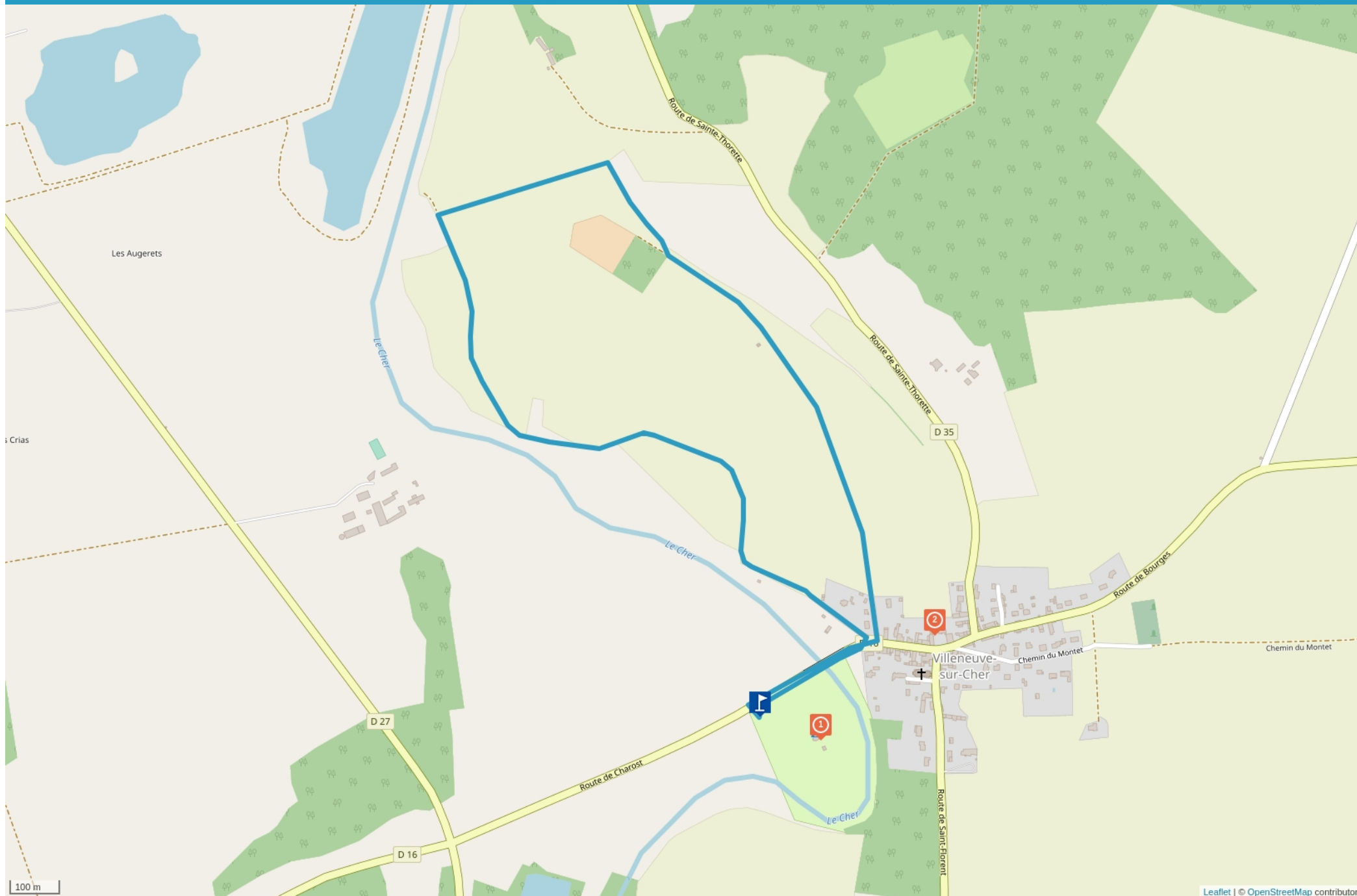


FERCHER - CIRCUIT DE L'ABÎME - VILLENEUVE



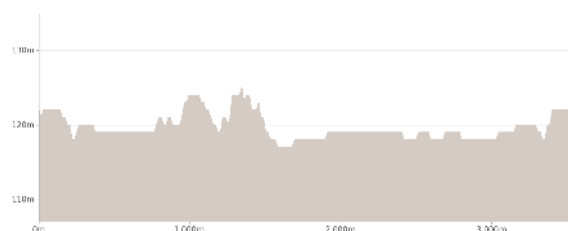
Cet itinéraire vous est fourni à titre indicatif. Cirkwi ne certifie pas la fiabilité des informations contenues dans les textes, cartes ou photos de cet itinéraire. Retrouvez plus d'infos sur www.cirkwi.com



Mise à jour le 22/04/23 par FerCher et généré par www.cirkwi.com

Leaflet | © OpenStreetMap contributors

FerCher - Circuit de l'Abîme - Villeneuve



Départ : 18400 VILLENEUVE-SUR-CHER

3.43 km

45 mn

45 mn

maxi 125 m

mini 117 m

Très facile

Très facile

Proposé par :

FerCher

"Ce PDF a été généré à partir de Cirkwi, la plateforme de partage d'activités touristiques qui vous fait voyager" www.cirkwi.com/circuit/480224



1

D16 - 18400 VILLENEUVE-SUR-CHER - Altitude : 119m

Campings



Camping Villeneuve

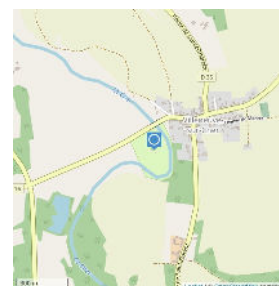
Le camping** vous accueille sur les bord du Cher, dans un écrin de verdure plein de charme propice aux excursions et promenades à pied ou en VTT.

Situé à proximité de Bourges, des emplacements tentes ou caravanes vous sont proposés.

Les animaux domestiques sont acceptés (vaccins à jour).

Ouvert du 15 mai au 15 septembre.

Depuis 2023, ce camping est couplé à une guinguette



2

Route de Bourges - 18400 VILLENEUVE-SUR-CHER - Altitude : 121m

Monuments et Architecture



La Tour

Patrimoine architectural privé le plus ancien du bourg, cette tour, accessible, par un perron, comporte 3 étages. Le toit saillant et très élevé couvre un vaste grenier-colombier. En effet, c'est dans les combles de la tour qu'était installé le pigeonnier avec ses petites alcôves de céramiques.

Elle dépend initialement du château de Villeneuve. Probablement érigé dans les années 1450, on ne connaît pas ses commanditaires ni sa destination d'origine. Toutefois, elle aurait pu servir aussi de poste de guet au passage du Cher, ou de relais sur un chemin de Compostelle.

